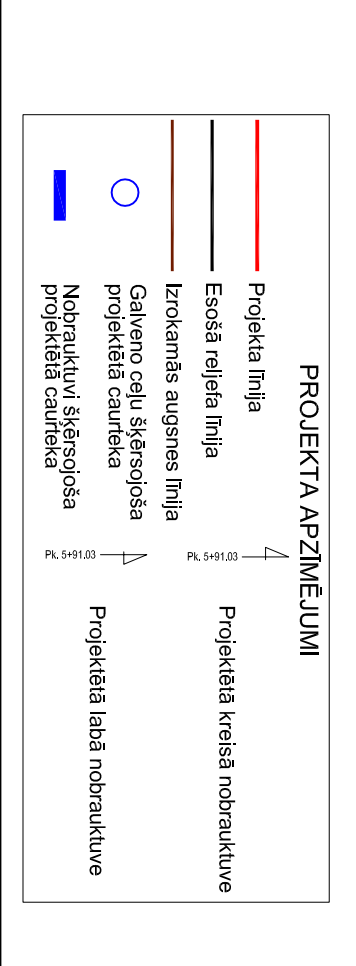
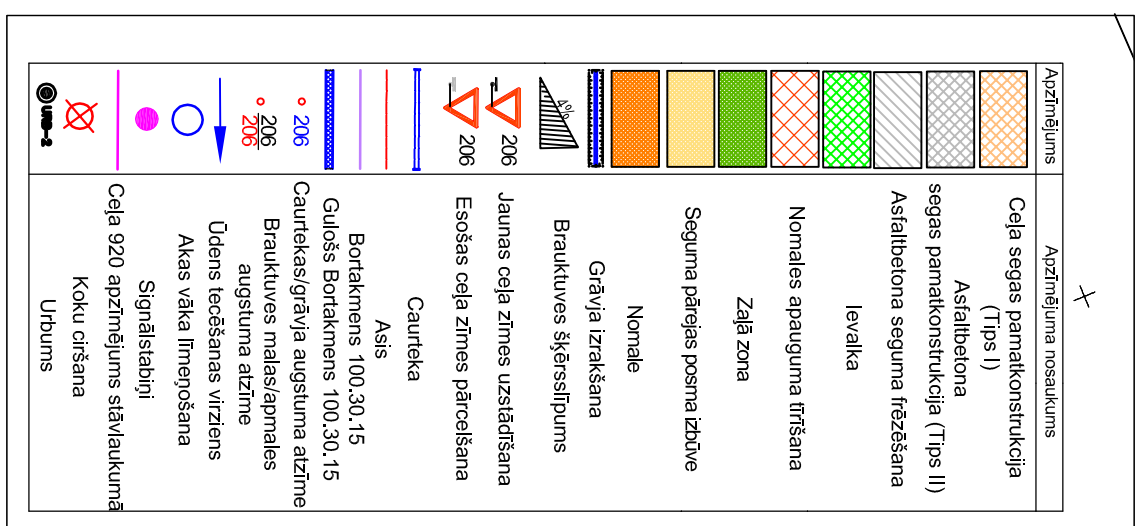
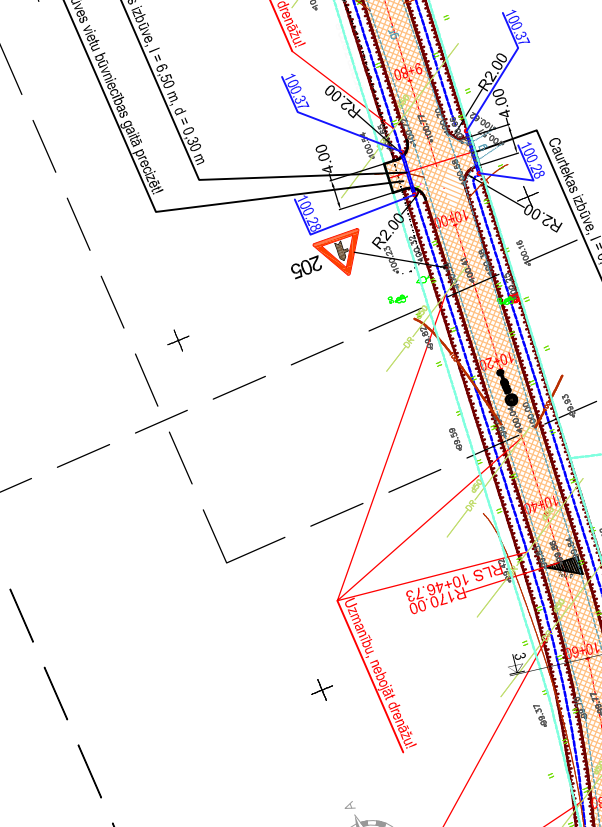
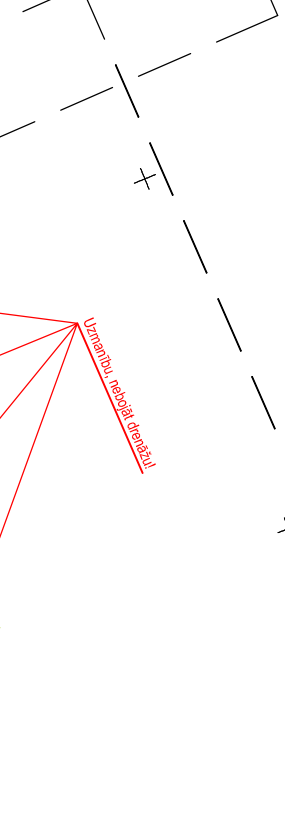
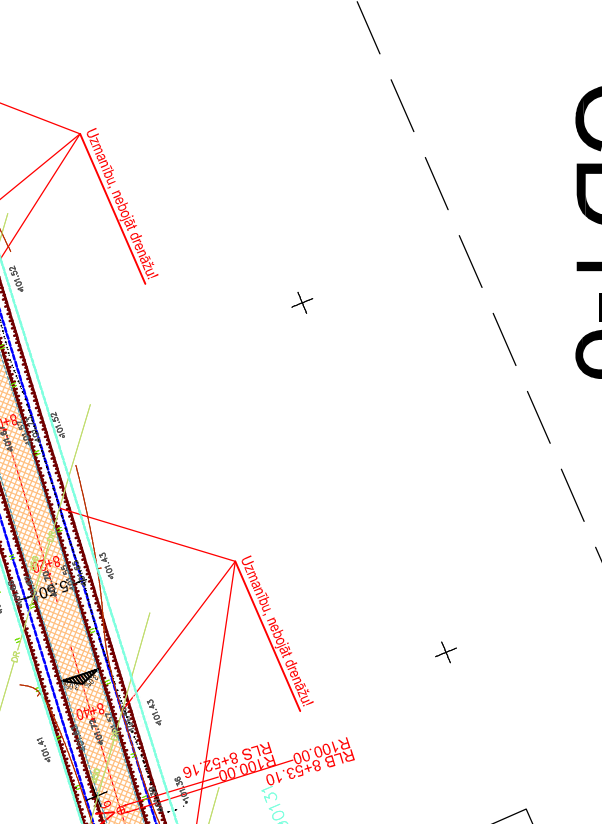
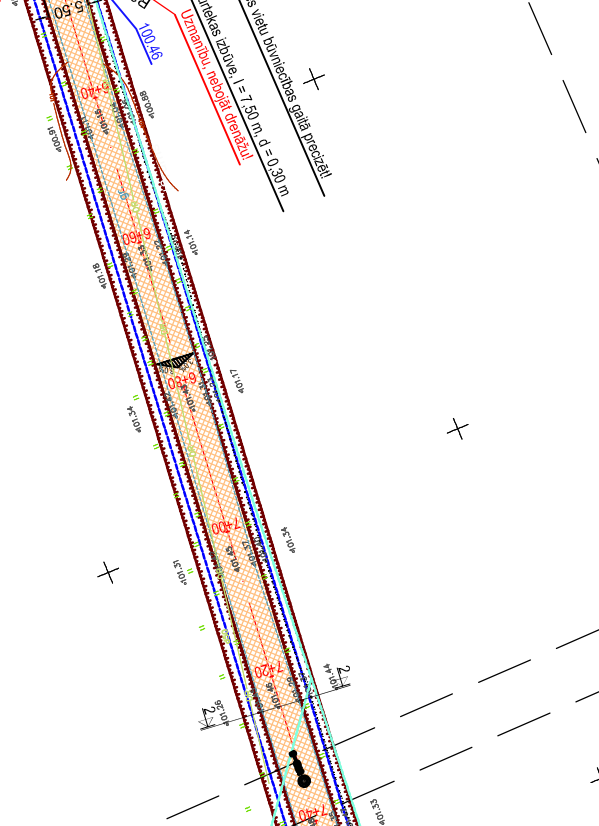
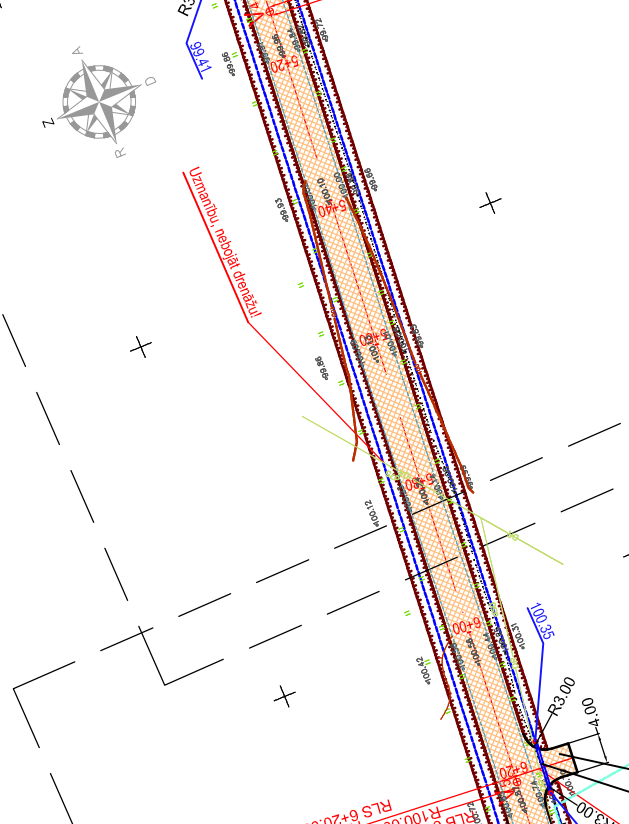
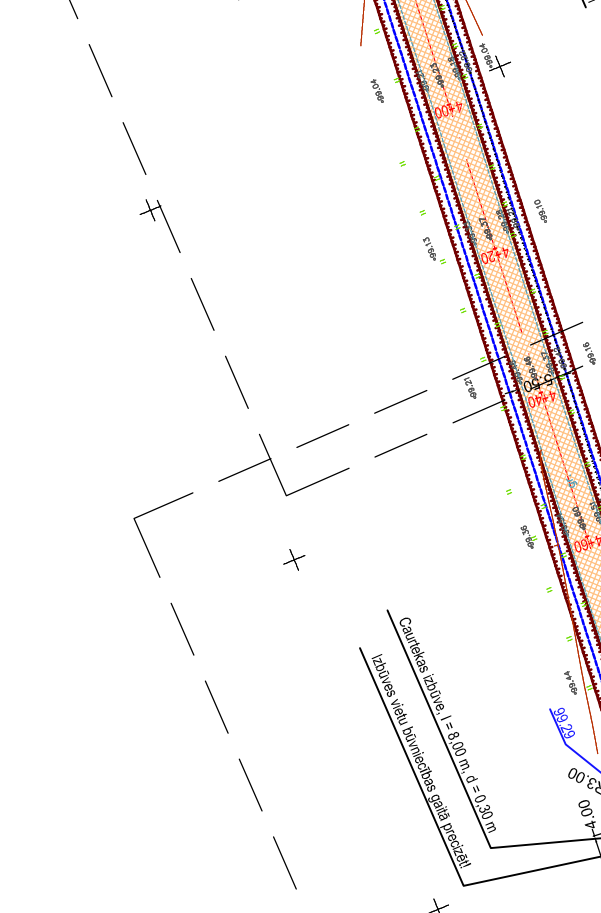
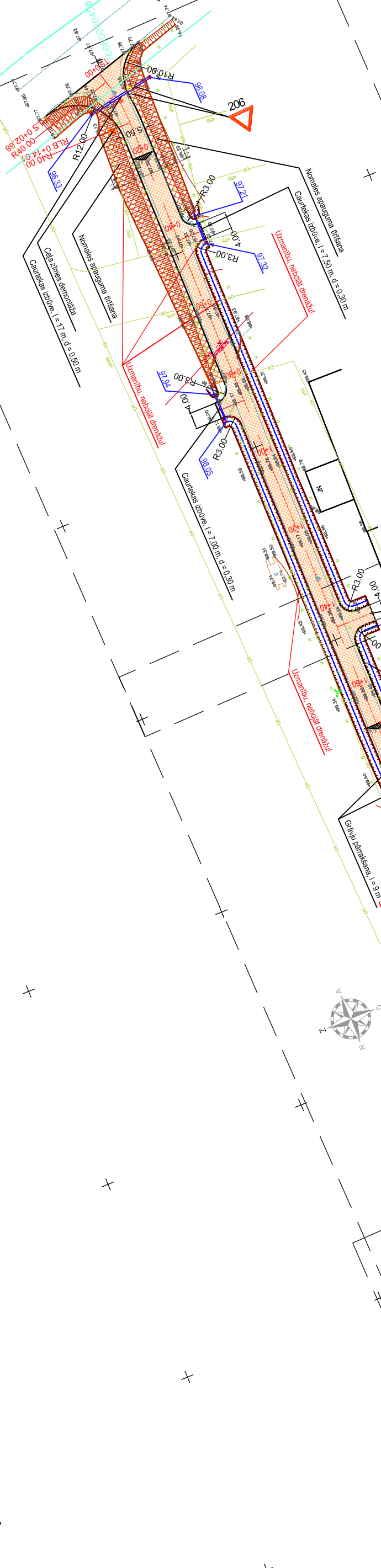




	Ceļa galimie parametri
Nosaukums	ceļš Lānciņi - Rūseni
Iejas kategorija	A IV
Rekonstruējamā posma garums	1150 m
Braukšanas segums	Mīkstasietas maatslūms
Braukšanas plātums	5,50 m
Vēdā demarkas satiksmes intensitāte	129 tridim
Obstruktīvu stāvs	11

Rasējuma mērķa	Rasējuma saraksts	Mērogs
CD-0	Nosaukums Vspārīgā daļiņā	1:1000
CD-1	Plans	
CD-2	Gaierprofils	1:500
CD-3	Griezumi	1:50
CD-4	Tipiska caurēka	1:50
CD-5	Tipiska notekkrāve	b/m
CD-6	Ceļa segas konstrukcijas	b/m
CD-7	Tipiska elementi	b/m



- IVS 190-41:2000. *Cēla rase*¹
- IVS 190-2027:2007. *Cēlu tērmiņu klasifikācija, parametri, nomenklatūra*²
- IVS 190-32:2009. *Cēlu virsmas mēzģi*³
- IVS 190-5. *Cēla noietēšanas noteikumi. Zemes klīns*⁴
- IVS 83. *Cēla signālsistēmi. Letošāšanas noteikumi*⁵
- IVS 77:2009. *Cēla zīmes*⁶
- IVS 85. *Cēla apzīmējumi*⁷
- MK noteikumi Nr. 373 "Noteikumi par Latvijas būvnormatīvu LBN 202-01 – "Būvprojekta statusu un noformēšanu""⁸

20-6923 (14/07/2014)	01.11.2011 (03/04/15)
-------------------------	--------------------------

[illegible]